

INFORME DE MONITOREO DE MEDIOS*

Fecha: 08/04/2024

Semanas: 15

Coordinación de Vigilancia Epidemiológica

*Vigilancia basada en eventos de interés epidemiológico mediante el monitoreo de medios abiertos de comunicación locales y nacionales.

Reporte de eventos:

Amenaza	Tema	Medio	Fecha	Resumen	Liga	Prioridad	Verificación
Incendio	Incendio en Huitzilac	El Sol de Cuernavaca	09 abril 2024	La emergencia ha llevado a las autoridades a emitir una serie de recomendaciones para la seguridad y salud de los residentes, particularmente de menores y adultos mayores, ya que la nube de humo cubre gran parte del municipio y se extiende, incluso en la parte norte de Cuernavaca, donde la calidad del aire es mala.	https://www.elsoldecuernavaca.com.mx/policiaca/incendio-cuernavaca-fuego-en-basurero-de-tezontle-de-huitzilac-genera-gran-nube-de-humo-11728632.html	Bajo	Ratificado
Incendio	Alerta por incendios en Cuernavaca	El Sol de Cuernavaca	09 abril 2024	30 incendios reportaron en Cuernavaca durante la primera semana del mes de abril , de los cuales 20 se originaron en terrenos baldíos, por lo cual autoridades reiteraron el llamado para mantener estos lugares limpios y no realizar quemas de basura para no provocar un siniestro que ponga en riesgo a la población.	https://www.elsoldecuernavaca.com.mx/policiaca/alerta-por-incendios-en-cuernavaca-se-atendieron-30-en-una-semana-11724934.html	Bajo	Ratificado
Biológico	Defunciones Covid-19	El Sol de Cuernavaca	09 abril 2024	La Secretaría de Salud de Morelos informó que, al corte de la semana epidemiológica número 14, se reportaron mil 218 casos de personas estudiadas; 79 casos de confirmados acumulados; un caso activo y se confirmó una nueva muerte por Covid-19 , por lo que a la fecha suman cinco defunciones en el estado.	https://www.elsoldecuernavaca.com.mx/local/covid-19-en-morelos-secretaria-de-salud-registra-nueva-defuncion-11732686.html	Bajo	Ratificado
Incendio	Suspensión de clases por incendios	El Sol de Cuernavaca	09 abril 2024	Joel Sánchez Vélez, secretario general del Sindicato Nacional de Trabajadores de la Educación (SNTE), sección 19 de Morelos confirmó que hay varias escuelas en el municipio de Huitzilac que suspendieron clases por la mala calidad del aire a consecuencia de los incendios.	https://www.elsoldecuernavaca.com.mx/local/habra-clases-en-huitzilac-este-10-de-abril-esto-es-lo-que-sabemos-11728951.html	Bajo	Ratificado
Biológico	Basurero clandestino	El Sol de Cuernavaca	09 abril 2024	El basurero del paraje "Tezontle" ubicado en Huitzilac sigue operando de manera clandestina. Este 9 de abril, un incendio mantiene nuevamente en alerta a los habitantes del municipio. Dicho lugar no cuenta con lineamientos ambientales para operar, además de que existen dos denuncias por su operación, una a nivel local y otra a nivel federal.	https://www.elsoldecuernavaca.com.mx/local/basurero-en-el-paraje-tezontle-sigue-operando-de-forma-clandestina-11730698.html	Bajo	Ratificado
Incendios	Alerta por incendios en Cuernavaca	Diario de Morelos	09 abril 2024	La basura orgánica se ha convertido en uno de los principales materiales de combustión en los incendios registrados en la capital morelense, pues de acuerdo con el Heroico Cuerpo de Bomberos de Cuernavaca en los primeros siete días del mes de abril se registraron 30 incendios en terrenos baldíos y pastizales a causa de este factor.	https://www.diariodemorelos.com/noticias/emiten-alerta-por-incendios-en-cuernavaca	Bajo	Ratificado
Biológico	Morelos noveno en casos de VPH	Diario de Morelos	09 abril 2024	En Morelos hay 67 casos de VPH confirmados, de los cuales 61 corresponden a mujeres y seis a hombres. Esta cifra es mayor a los 36 casos que se registraron el año pasado, en esta misma fecha, por ello las autoridades de salud exhortan a la población, principalmente femenina, a acudir al médico para realizarse estudios preventivos.	https://www.diariodemorelos.com/noticias/morelos-noveno-estado-con-m-s-casos-de-vph	Moderado	Ratificado
Biológico	Clausuran tiradero definitivamente en Huitzilac	La Unión	09 abril 2024	La Procuraduría de Protección al Ambiente del Estado de Morelos (Propaem), organismo auxiliar de la Secretaría de Desarrollo Sustentable (SDS), clausuró de manera definitiva el tiradero a cielo abierto ubicado en el paraje "El tezontle", en el municipio de Huitzilac, el cual, es operado por el Ayuntamiento de dicha demarcación.	https://www.launion.com.mx/morelos/avances/noticias/247917-clausura-propaem-de-manera-definitiva-tiradero-a-cielo-abierto-en-huitzilac.html	Bajo	Ratificado



<http://ssm.gob.mx>



Servicios de Salud Morelos



@MorelosSalud

Callejón Borda N°3 Col. Centro C.P. 62000
Teléfono (777) 312 62 31 / 314 33 36 ext. 222

**Calle Gómez Azcárate No. 205, Col. Lomas de la Selva
C.P. 62270, Cuernavaca, Morelos. Tel.: 777 102 25 56**

Amenaza	Tema	Medio	Fecha	Resumen	Liga	Prioridad	Verificación
Biológico	Prevención de Sarampión	La Unión	09 abril 2024	En la primera sesión extraordinaria del Comando Estatal e Interinstitucional del Sector Salud (CEISS) en Morelos, autoridades de la Secretaría de Salud, Instituto Mexicano del Seguro Social (IMSS) ordinario; IMSS Bienestar; Instituto de Seguridad y Servicios Sociales de los Trabajadores del Estado (ISSSTE), Secretaría de la Defensa Nacional (Sedena) y Servicios de Salud de Morelos (SSM), acordaron estrechar la vinculación para la prevención y detección oportuna de casos de sarampión en la entidad.	https://www.launion.com.mx/morelos/avances/noticias/247905-refuerza-sector-salud-vigilancia-epidemiologica-para-prevenir-casos-de-sarampion-en-morelos.html	Alto	Ratificado
Intoxicación por CO2	Prevención de afectaciones por humo	La Unión	09 abril 2024	Finalmente, la Coordinación de Urgencias Epidemiológicas y Desastres de SSM informó que, ante cualquier síntoma relacionado con la exposición al humo como: dolor de cabeza, dificultad al respirar, irritación de nariz y boca, así como malestar en general, se debe acudir a la unidad de salud más cercana para recibir una evaluación médica gratuita.	https://www.launion.com.mx/morelos/avances/noticias/247899-emite-ssm-recomendaciones-ante-la-presencia-de-humo-derivado-de-incendios.html	Bajo	Ratificado
Incendio	Suspensión de clases por incendios	La Unión	09 abril 2024	El secretario de Educación, Luis Arturo Cornejo Alatorre, informó que se suspendieron clases en dos escuelas del municipio de Huitzilac, debido a un incendio forestal.	https://www.launion.com.mx/morelos/avances/noticias/247892-se-suspendieron-clases-en-dos-escuelas-de-huitzilac-por-incendio-forestal.html	Bajo	Ratificado
Biológico	Aviso epidemiológico Sarampión	Gobierno de México	09 abril 2024	Emite Secretaría de Salud nuevo aviso epidemiológico por sarampión	https://www.gob.mx/salud/prensa/142-emite-secretaria-de-salud-nuevo-aviso-epidemiologico-por-sarampion	Alto	Ratificado
Biológico	Aviso epidemiológico Sarampión	Gobierno de México	09 abril 2024	México detecta tres casos de sarampión asociados a la importación	https://www.gob.mx/salud/prensa/140-mexico-detecta-tres-casos-de-sarampion-asociados-a-la-importacion	Alto	Ratificado



<http://ssm.gob.mx>



Servicios de Salud Morelos



@MorelosSalud

Callejón Borda N°3 Col. Centro C.P. 62000
Teléfono (777) 312 62 31 / 314 33 36 ext. 222

**Calle Gómez Azcárate No. 205, Col. Lomas de la Selva
C.P. 62270, Cuernavaca, Morelos. Tel.: 777 102 25 56**

INFORME DE RIESGOS METEOROLÓGICOS

Fecha: 08/04/2024

Semanas N°15

Coordinación de Vigilancia Epidemiológica

Fuente: Servicio Meteorológico Nacional de México, CONAGUA. <https://proteccioncivil.morelos.gob.mx/>

SE PRONOSTICAN LLUVIAS PUNTUALES MUY FUERTES EN CHIAPAS; ADEMÁS LA POSIBLE FORMACIÓN DE TORBELLINOS O TORNADOS EN COAHUILA, NUEVO LEÓN Y TAMAULIPAS

Durante esta noche y madrugada del miércoles, el **frente frío No. 45** se desplazará sobre el norte y noreste del país, en interacción con una **vaguada polar** sobre el norte de Sonora y Chihuahua, una **línea seca** sobre el noreste de México y las **corrientes en chorro polar y subtropical**, ocasionará lluvias y chubascos con descargas eléctricas, caída de granizo, rachas de viento de 70 a 90 km/h y posible formación de torbellinos o tornados en Coahuila, Nuevo León y Tamaulipas; vientos fuertes a muy fuertes con tolvaneras en el noroeste y norte del territorio mexicano, previéndose rachas de 70 a 90 km/h en Chihuahua, Durango, Zacatecas, Aguascalientes y San Luis Potosí, así como lluvias aisladas en Sonora, Chihuahua y San Luis Potosí, además, se pronostica caída de nieve o aguanieve en el norte de Sonora y Chihuahua. Se prevé que al final del periodo de pronóstico, la vaguada polar ingrese al sur de E.U.A y deje de afectar territorio nacional. Un **canal de baja presión** sobre el sureste mexicano y la Península de Yucatán, en interacción con el ingreso de humedad del Océano Pacífico, Golfo de México y Mar Caribe, generarán lluvias puntuales muy fuertes con descargas eléctricas en Chiapas, intervalos de chubascos en Oaxaca y lluvias aisladas en Hidalgo, Puebla, Veracruz, Tabasco, Campeche, Yucatán y Quintana Roo.

Para mañana, el **frente frío No. 45**, se desplazará sobre la vertiente del Golfo de México y sureste mexicano, en interacción con una **vaguada prefrontal**, ocasionará chubascos y lluvias fuertes acompañadas de descargas eléctricas y posible caída de granizo en el oriente y sureste del territorio nacional, pronosticándose lluvias puntuales intensas en Chiapas, Tabasco y Campeche, y puntuales muy fuertes en Yucatán y puntuales fuertes en Quintana Roo. La **masa de aire frío** asociada al frente, producirá **evento de "Norte"** muy fuerte con oleaje elevado en el litoral de Tamaulipas, Veracruz y Tabasco, así como en el Istmo y Golfo de Tehuantepec, además de un refrescamiento de las temperaturas diurnas en el noreste y oriente del país. La **corriente en chorro subtropical** ocasionará fuertes rachas de viento con posibles tolvaneras en estados del noroeste, norte, noreste, occidente y centro de México. Se mantendrá baja probabilidad de lluvia y ambiente caluroso a muy caluroso en el occidente, centro y sur de México.

Los vientos fuertes podrían derribar árboles y anuncios publicitarios.

Vientos con rachas de 40 a 60 km/h:

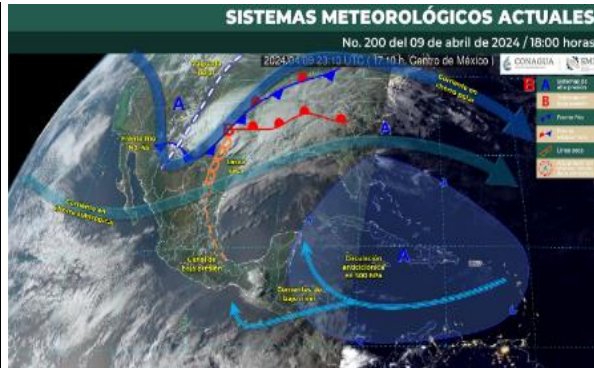
Estado de México, Ciudad de México, **Morelos**, Tlaxcala y Puebla

Temperaturas Máximas de 35-40 °C:

Michoacán, **Morelos**, Guerrero, Veracruz.

Pronóstico en región Mesa Central:

Cielo medio nublado con lluvias aisladas en Hidalgo y Puebla, cielo medio nublado y sin lluvia en el resto de la región. Ambiente fresco por la mañana, y frío en zonas altas de Guanajuato, Tlaxcala y Puebla. Ambiente cálido, y **extremadamente caluroso en Morelos**. Viento de dirección variable de 15 a 30 km/h con rachas de 40 a 60 km/h y posibles tolvaneras en la región.



Recomendaciones de Protección Civil

TEMPERATURAS ALTAS:

- Extremar precaución ante temperaturas altas, dar especial atención a **personas enfermas y de la tercera edad, niños e indigentes**.
- Mantenerse fresco e hidratado, tomar **abundantes líquidos**.
- No exponerse por **tiempos prolongados a los rayos solares** para evitar insolación y golpes de calor.
- Utilizar **ropa y calzado ligero para esta temporada**, de preferencia en colores claros, para evitar que aumente la temperatura corporal e incluso se presente un "golpe de calor".
- **Mantener informada a la población.**

Nivel de riesgo alto

Existe riesgo meteorológico para la población en general, en especial población de alta vulnerabilidad, pudiendo generar deshidratación, golpes de calor, insolación o quemaduras por efectos de radiación solar.



<http://ssm.gob.mx>



Servicios de Salud Morelos



@morelossalud

Callejón Borda N°3 Col. Centro C.P. 62000
Teléfono (777) 312 62 31 / 314 33 36 ext. 222

**Calle Gómez Azcárate No. 205, Col. Lomas de la Selva
C.P. 62270, Cuernavaca, Morelos. Tel.: 777 102 25 56**

INFORME DE MONITOREO VOLCÁNICO Y SISMOLÓGICO


Fecha: 08/04/2024

Semana N°15

Coordinación de Vigilancia Epidemiológica

Fuente: Servicio Sismológico Nacional, UNAM. / Centro nacional de Prevención de Desastres (CENAPRED)-SEGOB, SENEAM-SCT y NOAA.

En las últimas 24 horas, mediante los sistemas de **monitoreo del volcán Popocatepetl**, se detectaron **105 exhalaciones**, acompañadas de vapor de agua, gases volcánicos y ligeras cantidades de ceniza. Además ayer a las 19:50 h (tiempo local) se **identificó un sismo volcántectónico** con una magnitud de 2.5. Durante la mañana y **al momento de este reporte se observa una emisión continua de vapor de agua y gases volcánicos, con dispersión hacia el este-noreste (ENE).**


NIVEL DE ALERTA		AMARILLO-FASE 2	RECOMENDACIONES PARA LA FASE AMARILLO FASE 2
		<p>El volcán presenta incremento en su actividad, con explosiones esporádicas:</p> <ul style="list-style-type: none"> Pluma continúa de vapor de agua y gas. Caída de ceniza leves a moderadas en poblaciones cercanas. Lanzamiento de fragmentos incandescentes y posibilidad de flujos piroclásticos de corto alcance asociado a las explosiones. Crecimiento y destrucción de domos de lava. Flujos de lodo o escombros de corto alcance. 	<ol style="list-style-type: none"> Continuar con el radio de seguridad de 12 km, por lo que la permanencia en esa área no está permitida. Controlar el tránsito entre Santiago Xalitlintla y San Pedro Nexapa, vía Paso de Cortés. A las autoridades de Protección Civil, mantener sus procedimientos preventivos, de acuerdo con sus planes operativos. A la población se le recomienda eleva la atención a los avisos de las autoridades de su localidad y se exhorta a no acercarse al volcán, y mucho menos al cráter. Mantenerse fuera de cañadas ante posibles flujos de lodo, principalmente en temporada de lluvias.

PRONOSTICO DE CAIDA DE CENIZA

En caso de una exhalación de ceniza volcánica, el pronóstico de trayectoria hacia el este, cambiando al este-noreste (simulando exhalación cada hora en las próximas 6 horas), a su paso por la zona oeste, centro y este del estado de Puebla; zona centro del estado de Veracruz y algunas sobre el Golfo de México, para las **primeras 12 horas de pronóstico** (de las 14:00 a las 02:00 hora local). Posteriormente, para las **últimas 12 horas de pronóstico** (de las 02:00 a las 14:00 hora local del día siguiente), las trayectorias continuarán sobre la zona centro del estado de Veracruz y sobre el Golfo de México.

SIN PRONOSTICO DE CAIDA DE CENIZA PARA EL ESTADO



SISMOS	<p>Se registró sismo de magnitud de 3.3 grados Richter, a las 15:12:20 hrs con localización del epicentro a 9 km al sur de Matías Romero, Oaxaca</p> <p>NO PERCIBIDO EN EL ESTADO DE MORELOS.</p>	
	REPORTE DE DAÑOS A LA POBLACION	
PROTECCIÓN CIVIL	Sin reporte de daños a la población ni a la infraestructura en salud.	



<http://ssm.gob.mx>



Servicios de Salud Morelos



@MorelosSalud

Callejón Borda N°3 Col. Centro C.P. 62000
Teléfono (777) 312 62 31 / 314 33 36 ext. 222

**Calle Gómez Azcárate No. 205, Col. Lomas de la Selva
C.P. 62270, Cuernavaca, Morelos. Tel.: 777 102 25 56**

INFORME DE MONITOREO DE TEMPERATURAS Y CALIDAD DEL AIRE

Fecha:08/04/2024

SemanaN°15

Coordinación de Vigilancia Epidemiológica

Fuente: Comisión Estatal de Agua (CEAGUA)



PRONOSTICO DE TEMPERATURAS POR MUNICIPIO

Municipio	Min.	Max.	Municipio	Min.	Max.
Amacuzac	16°	40°	Tepalcingo	18°	38°
Cuautla	17°	35°	Ayala	17°	38°
Jiutepec	17°	37°	Huitzilac	07°	25°
Temixco	18°	37°	Tepoztlán	16°	36°
Tlaltizapan	16°	38°	Zacualpan	16°	34°
Axochiapan	19°	39°	Tlalquitenango	19°	42°
Cuernavaca	16°	36°	Puente de Ixtla	18°	41°
Jojutla	20°	41°			

TEMPERATURAS MÁXIMAS Y MÍNIMAS, ULTIMAS 24 HRS

A bar chart comparing the minimum and maximum temperatures for five locations in Oaxaca. The locations are listed on the left: Huitzilac, Tetela del Volcán, Totolapan, Ocuituco, and Tlaquitenango. For each location, there are two horizontal bars: a dark blue bar for the minimum temperature and a light blue bar for the maximum temperature. The values are displayed at the end of each bar. The chart shows that Tetela del Volcán has the lowest minimum temperature (13°C), while Tlaquitenango has the highest maximum temperature (42°C).

Location	Minimum (°C)	Maximum (°C)
Huitzilac	8°	25°
Tetela del Volcán	13°	26°
Totolapan	15°	29°
Ocuituco	15°	29°
Tlaquitenango	19°	42°



CALIDAD DEL AIRE

ÍNDICE AIRE Y SALUD	NIVEL DE RIESGO ASOCIADO	RECOMENDACIONES	
		GRUPOS SENSIBLES	PARA TODA LA POBLACIÓN
<div>Estación de Monitoreo Cuernavaca Centro, Morelos</div> <div><div>65</div><div>Moderado</div><div>Updated on Tuesday 16:00</div><div>temperature: 32°C</div></div> <div><div>current past 2 days</div><div><div>PM2.5 AQI</div><div>65</div></div><div><div>PM10 AQI</div><div>36</div></div><div><div>min max</div><div>46 268</div><div>30 164</div></div></div>	<div>Moderado</div> <div>Las personas sensibles pueden experimentar síntomas respiratorios (asmáticos), posible agravamiento de enfermedad pulmonar y cardiaca en personas con enfermedad cardiopulmonar y adultos mayores.</div>	<div>Considera reducir las actividades físicas vigorosas al aire libre.</div>	<div>Disfruta las actividades al aire libre.</div>



<http://ssm.gob.mx>



Servicios de Salud Morelos



@MorelosSalud

Callejón Borda N°3 Col. Centro C.P. 62000
Teléfono (777) 312 62 31 / 314 33 36 ext. 222

**Calle Gómez Azcárate No. 205, Col. Lomas de la Selva
C.P. 62270, Cuernavaca, Morelos. Tel.: 777 102 25 56**

INFORME DE MONITOREO EPIDEMIOLÓGICO

Fecha: 08/04/2024

Semana N°15

Coordinación de Vigilancia Epidemiológica

Fuente: Jurisdicciones Sanitarias del estado de Morelos.

JURISDICCION SANITARIA I:

- AL MOMENTO DE ESTE REPORTE LA UIES ESTATAL **NO HA RECIBIDO INFORME DE EVENTOS EXTRAORDINARIOS DE NOTIFICACION INMEDIATA** POR PARTE DE LA JURISDICCION SANITARIA.
- AL MOMENTO DE ESTE REPORTE **NO SE HAN IDENTIFICADO CASOS** DE **TEMPERATURAS NATURALES EXTREMAS** NOTIFICADAS POR LAS UNIDADES MEDICAS NI JURISDICCIONES SANITARIAS.

JURISDICCION SANITARIA II:

- AL MOMENTO DE ESTE REPORTE LA UIES ESTATAL **NO HA RECIBIDO INFORME DE EVENTOS EXTRAORDINARIOS DE NOTIFICACION INMEDIATA** POR PARTE DE LA JURISDICCION SANITARIA.

JURISDICCION SANITARIA III:

- AL MOMENTO DE ESTE REPORTE LA UIES ESTATAL **NO HA RECIBIDO INFORME DE EVENTOS EXTRAORDINARIOS DE NOTIFICACION INMEDIATA** POR PARTE DE LA JURISDICCION SANITARIA.
- AL MOMENTO DE ESTE REPORTE **NO SE HAN IDENTIFICADO CASOS** DE **TEMPERATURAS NATURALES EXTREMAS** NOTIFICADAS POR LAS UNIDADES MEDICAS NI JURISDICCIONES SANITARIAS.

SISTEMA NOTINMED

○ Casos de Golpes de Calor, (TNE).

- Folio: **NM00326692-1**
- Municipio: **Xoxocotla**
- Lugar: **Xoxocotla**
- Población afectada: **2 masculinos de 1 mese y 2 años de edad**
- Defunciones: **0**
- Fecha de inicio de atención de caso: **05/04/2024**
- Causa básica de Lesión: **Golpe de calor**
- Evolución del caso: **Salud**



<http://ssm.gob.mx>



Servicios de Salud Morelos



@MorelosSalud

Callejón Borda N°3 Col. Centro C.P. 62000
Teléfono (777) 312 62 31 / 314 33 36 ext. 222

**Calle Gómez Azcárate No. 205, Col. Lomas de la Selva
C.P. 62270, Cuernavaca, Morelos. Tel.: 777 102 25 56**